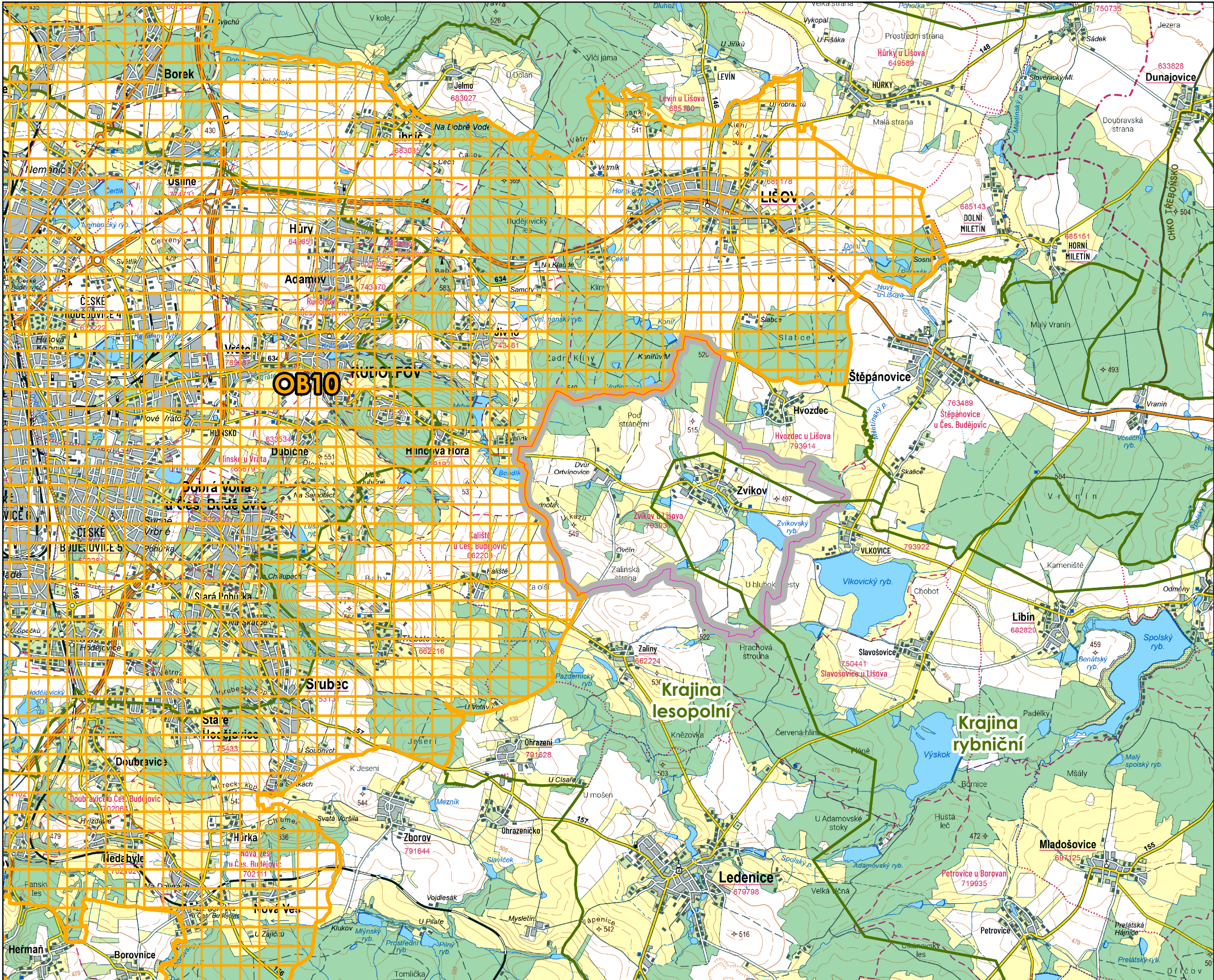


# ÚZEMNÍ PLÁN ZVÍKOV


## ÚPLNÉ ZNĚNÍ PO VYDÁNÍ ZMĚNY Č. 1

### II.2

### VÝKRES ŠIRŠÍCH VZTAHŮ



MAPOVÝ PODKLAD: © 2023 ČÚZK (ZÁKLADNÍ TOPOGRAFICKÁ MAPA ČR 1: 50 000)  
CELÉ ÚZEMÍ OBCE ZVÍKOV SE NACHÁZÍ V SOB9 - SPECIFICKÁ OBLAST, VE KTERÉ SE PROJEVUJE AKTUÁLNÍ PROBLÉM OHROŽENÍ ÚZEMÍ SUCHEM



HRANICE ŘEŠENÉHO ÚZEMÍ



HRANICE KATASTRÁLNÍHO ÚZEMÍ


JEVY ZÁSAD ÚZEMNÍHO ROZVOJE JČK



OB10 - ROZVOJOVÁ OBLAST ČESKÉ BUDĚJOVICE



HRANICE TYPŮ KRAJIN



ZÁZNAM O ÚČINNOSTI	
Správní orgán, který poslední změnu vydal:	Zastupitelstvo obce Zvíkov, dne 11.3.2026, pod č. usnesení .....
Pořadové číslo poslední změny ÚP:	1.
Datum nabytí účinnosti poslední změny:	07.04.2026
Oprávněné úřední osoby pořizovatele: Jméno a příjmení: Ing. arch. Radek Boček Funkce: oprávněná úřední osoba pořizovatele	Otisk úředního razítka:
Podpis:	
Jméno a příjmení: Josef Šafář Funkce: starosta obce Zvíkov, určený zastupitel	
Podpis:	

ING. ARCH. JIŘÍ BRŮHA, Č. AUTORIZACE 00103, NERUDOVA 898/74, 370 04 ČESKÉ BUDĚJOVICE				
	VEDOUCÍ PROJEKTANT		ZODPOVĚDNÝ PROJEKTANT	KRESLIL
	ING. ARCH. JIŘÍ BRŮHA		ING. ARCH. JIŘÍ BRŮHA	ING. ROMAN SOUKUP
			ING. ROMAN SOUKUP	
	POŘIZOVATEL: OÚ ZVÍKOV, OPRAVNĚNÁ OSOBA POŘIZOVATELE: ING. ARCH. RADEK BOČEK			
AKCE				ČÍSLO VÝKRESU  II.2
ÚPLNÉ ZNĚNÍ ÚP ZVÍKOV PO VYDÁNÍ ZMĚNY Č. 1				
VÝKRES VÝKRES ŠIRŠÍCH VZTAHŮ				
STUPEŇ		ÚZ	MĚŘITKO 1:50 000	DATUM březen 2026
FORMÁT 42 x 50 cm		ČÍSLO ZAKÁZKY 24-006.4		